




Legenda:

-  - nawierzchnie ulic przewidziane do remontu
-  - granice ewidencyjne nieruchomości
- 1171** - nr ewidencyjny nieruchomości objętej wnioskiem zgłoszenia
- A --- F** - granice obszaru objętego wnioskiem (w obrębie istniejących pasów drogowych)

| | | | | | |
|------------------------|-------------------|---|-----------------|--------|-------------|
| Inwestor: | |  Gmina Sandomierz Plac Poniatowskiego 3 27-600 Sandomierz | | | |
| Nazwa i adres obiektu: | | Ulica Chwałęcka 27-600 Sandomierz | | | |
| Tytuł rysunku: | | Plan sytuacyjny | | | |
| Temat opracowania: | | Remont ulicy Chwałęckiej na działce nr ew. 1171 | | | |
| Funkcja | Imię i Nazwisko | Specjalność | Nr uprawnień | Podpis | Nr rysunku: |
| Projektant | Sławomir Kobylarz | drogowa | MAZ/0476/PBD/16 | | 2 |

Sandomierz dn. 04.2019r. Skala: 1:1000